



ТЕРРИТОРИАЛЬНЫЙ ОРГАН
ФЕДЕРАЛЬНОЙ СЛУЖБЫ
ГОСУДАРСТВЕННОЙ СТАТИСТИКИ
ПО ЯРОСЛАВСКОЙ ОБЛАСТИ

ПОСЕВНЫЕ ПЛОЩАДИ СЕЛЬСКОХОЗЯЙСТВЕННЫХ КУЛЬТУР ПОД УРОЖАЙ 2024 ГОДА В ЯРОСЛАВСКОЙ ОБЛАСТИ

19.08.2024

Данные весеннего учета

СОДЕРЖАНИЕ

Общая посевная площадь сельскохозяйственных культур	3
Посевная площадь зерновых и зернобобовых культур	6
Посевная площадь картофеля	9
Посевная площадь овощей открытого грунта	12
Посевная площадь кормовых культур	15

1

**Общая посевная площадь
сельскохозяйственных культур**

ОБЩАЯ ПОСЕВНАЯ ПЛОЩАДЬ СЕЛЬСКОХОЗЯЙСТВЕННЫХ КУЛЬТУР

тысяч гектаров; в % к 2023 г.

Хозяйства всех категорий

226.8 **97.2%**

в том числе:

сельскохозяйственные организации

208.5 **97.1%**

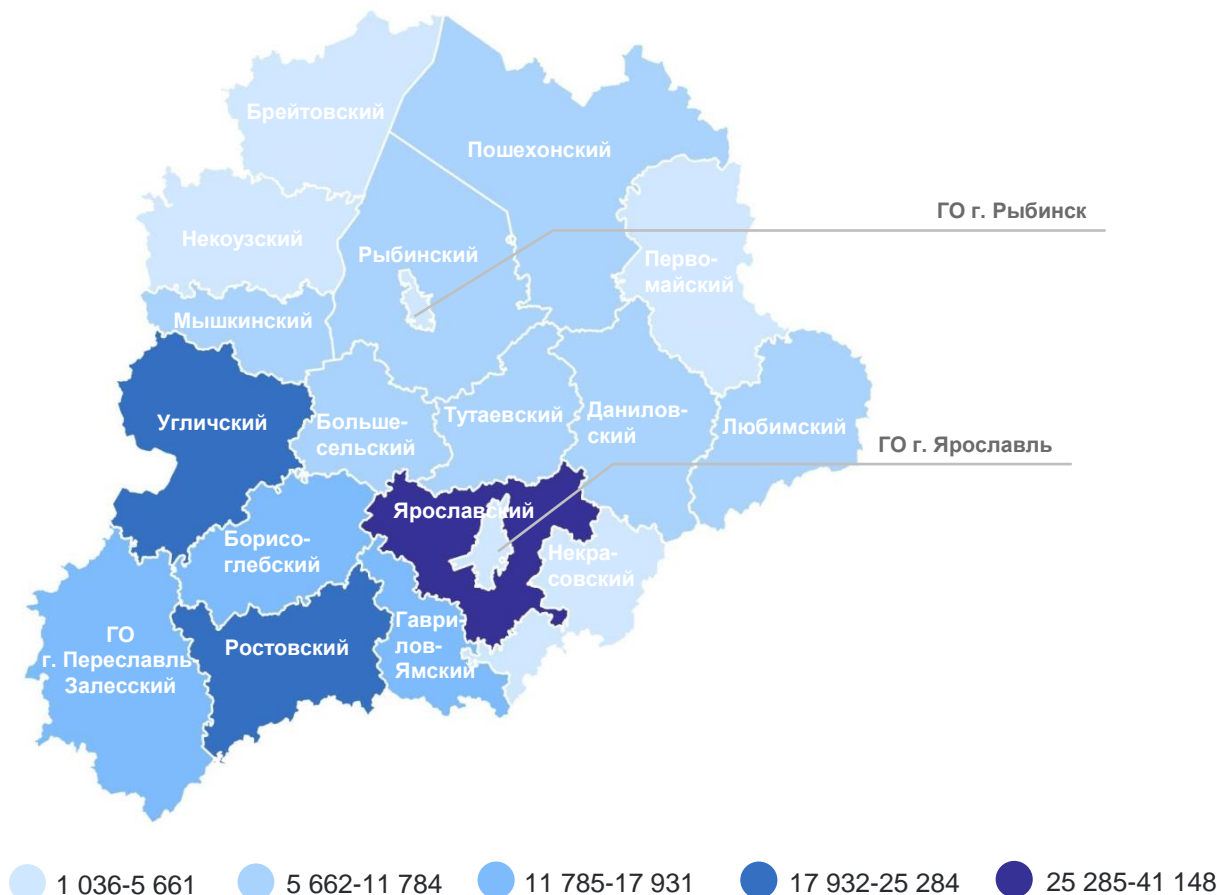
крестьянские (фермерские) хозяйства

13.5 **98.6%**

хозяйства населения

4.8 **96.6%**

Общая посевная площадь по городским округам и муниципальным районам в хозяйствах всех категорий, гектаров



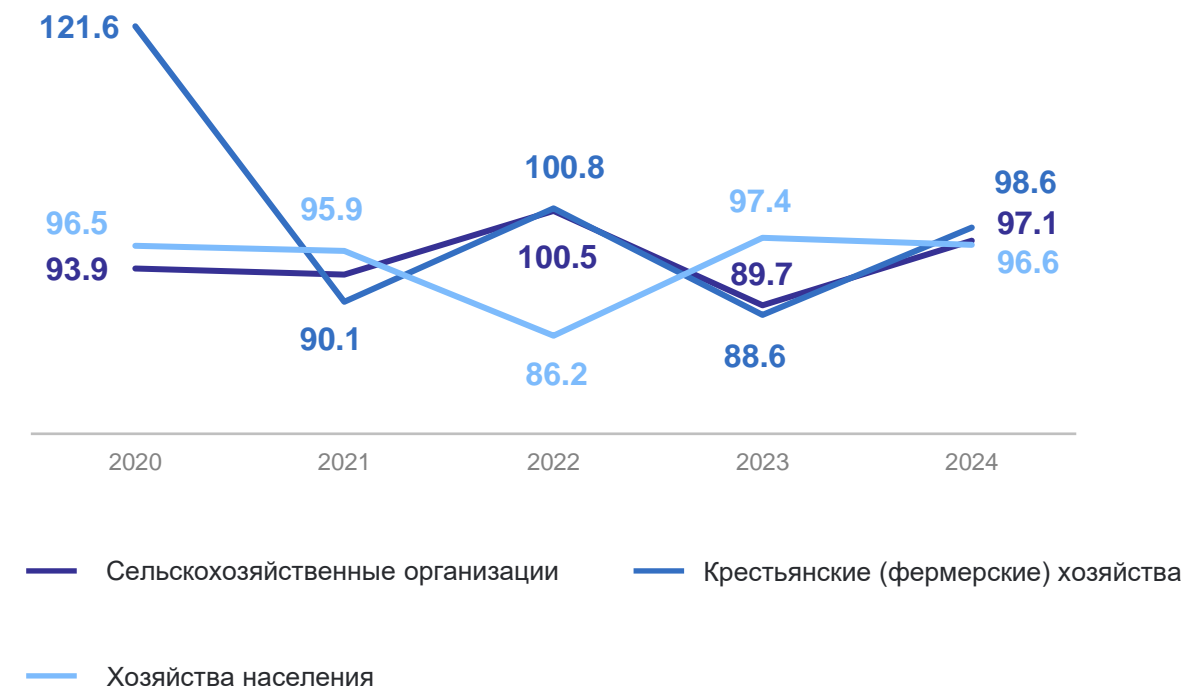
СТРУКТУРА И ДИНАМИКА ОБЩЕЙ ПОСЕВНОЙ ПЛОЩАДИ

Структура общей посевной площади
в % от хозяйств всех категорий



Динамика общей посевной площади
по категориям хозяйств

в % к соответствующему периоду предыдущего года



2

Посевная площадь зерновых и зернобобовых культур

ПОСЕВНАЯ ПЛОЩАДЬ ЗЕРНОВЫХ И ЗЕРНОБОБОВЫХ КУЛЬТУР

тысяч гектаров; в % к 2023 г.

Хозяйства всех категорий

44.1 **87.0%**

В том числе:

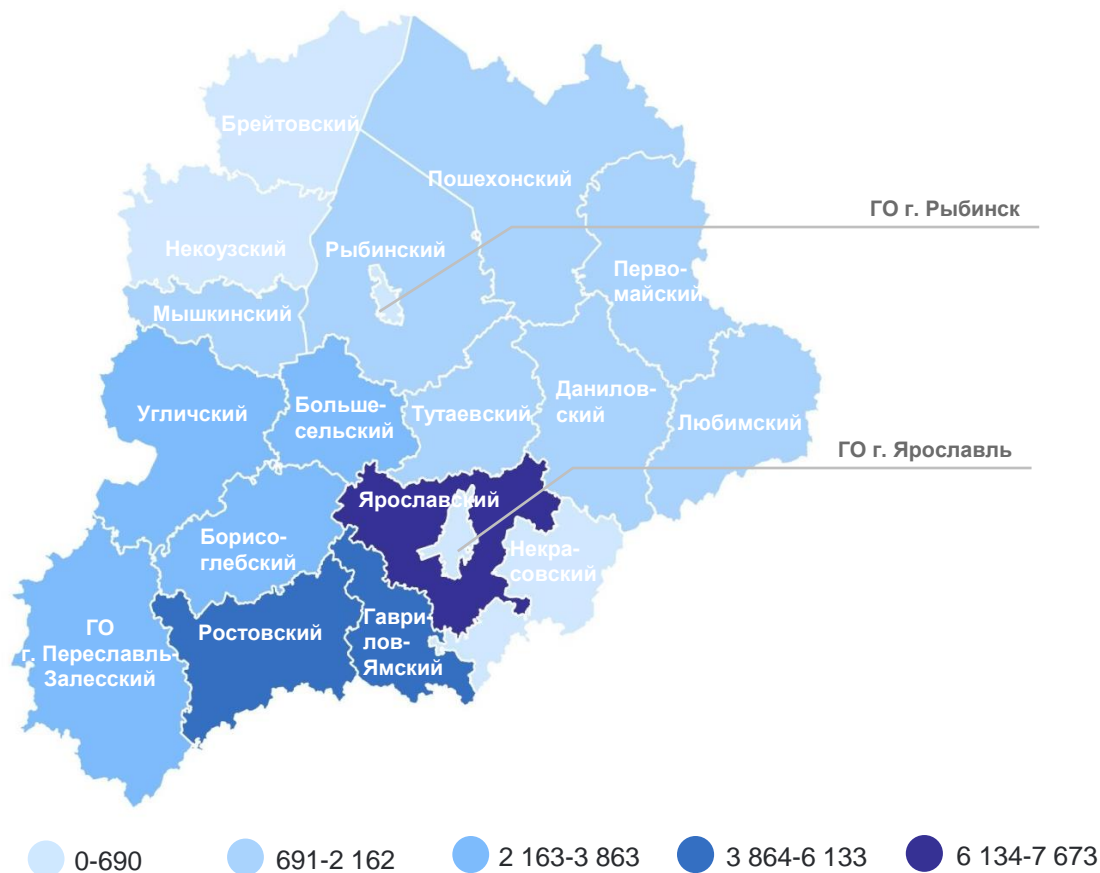
сельскохозяйственные организации

42.3 **86.9%**

крестьянские (фермерские) хозяйства

1.8 **87.7%**

Общая посевная площадь по городским округам и муниципальным районам в хозяйствах всех категорий; гектаров



СТРУКТУРА И ДИНАМИКА ПОСЕВНОЙ ПЛОЩАДИ ЗЕРНОВЫХ И ЗЕРНОБОБОВЫХ КУЛЬТУР

Структура посевной площади

в % от хозяйств всех категорий



Динамика посевной площади по категориям хозяйств

в % к соответствующему периоду предыдущего года



3

Посевная площадь картофеля

ПОСЕВНАЯ ПЛОЩАДЬ КАРТОФЕЛЯ

тысяч гектаров; в % к 2023 г.

Хозяйства всех категорий

6.8 **95.2%**

в том числе:

сельскохозяйственные
организации

2.4 **92.8%**

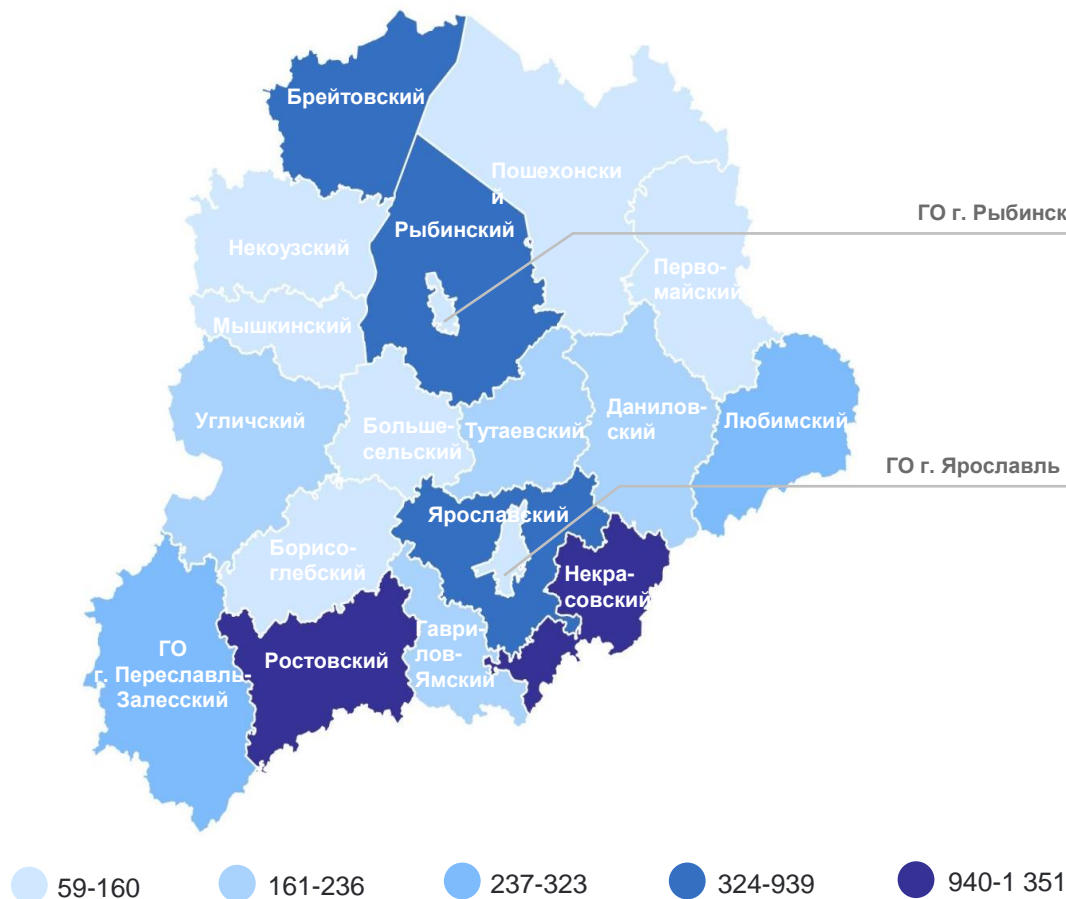
крестьянские
(фермерские) хозяйства

0.9 **98.7%**

хозяйства населения

3.5 **96.0%**

Посевная площадь
по городским округам и муниципальным районам
в хозяйствах всех категорий; гектаров



СТРУКТУРА И ДИНАМИКА ПОСЕВНОЙ ПЛОЩАДИ КАРТОФЕЛЯ

Структура посевной площади

в % от хозяйств всех категорий



Динамика посевной площади по категориям хозяйств

в % к соответствующему периоду предыдущего года



4

**Посевная площадь
овощей открытого грунта**

ПОСЕВНАЯ ПЛОЩАДЬ ОВОЩЕЙ ОТКРЫТОГО ГРУНТА*

тысяч гектаров; в % к 2023 г.

Хозяйства всех категорий

3.0 **100.5%**

В том числе:

сельскохозяйственные организации

1.5 **103.8%**

крестьянские (фермерские) хозяйства

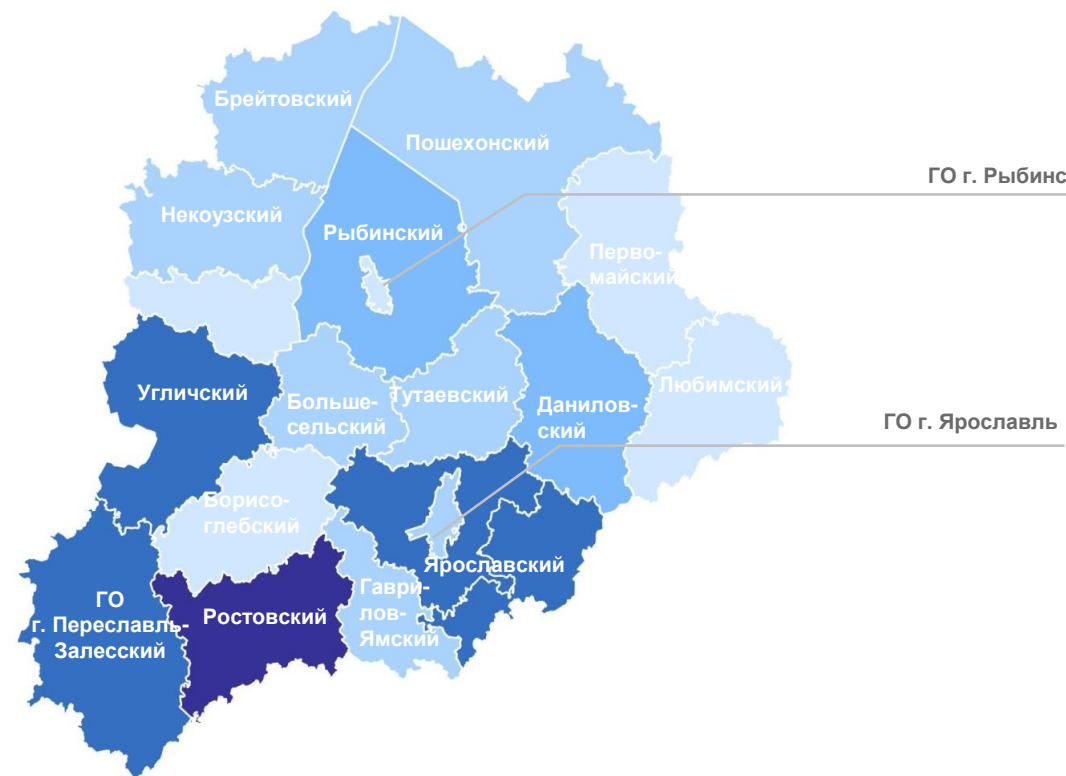
0.2 **87.5%**

хозяйства населения

1.3 **98.6%**

Общая посевная площадь по городским округам и муниципальным районам

в хозяйствах всех категорий; гектаров



*Включая закрытый грунт по хозяйствам населения.

СТРУКТУРА И ДИНАМИКА ПОСЕВНОЙ ПЛОЩАДИ ОВОЩЕЙ ОТКРЫТОГО ГРУНТА*

Структура общей посевной площади

в % от хозяйств всех категорий



Динамика общей посевной площади по категориям хозяйств

в % к соответствующему периоду предыдущего года



*Включая закрытый грунт по хозяйствам населения.

5

Посевная площадь кормовых культур

ПОСЕВНАЯ ПЛОЩАДЬ КОРМОВЫХ КУЛЬТУР

тысяч гектаров; в % к 2023 г.

Хозяйства всех категорий

166.8 **98.6%**

в том числе:

сельскохозяйственные
организации

156.4 **98.4%**

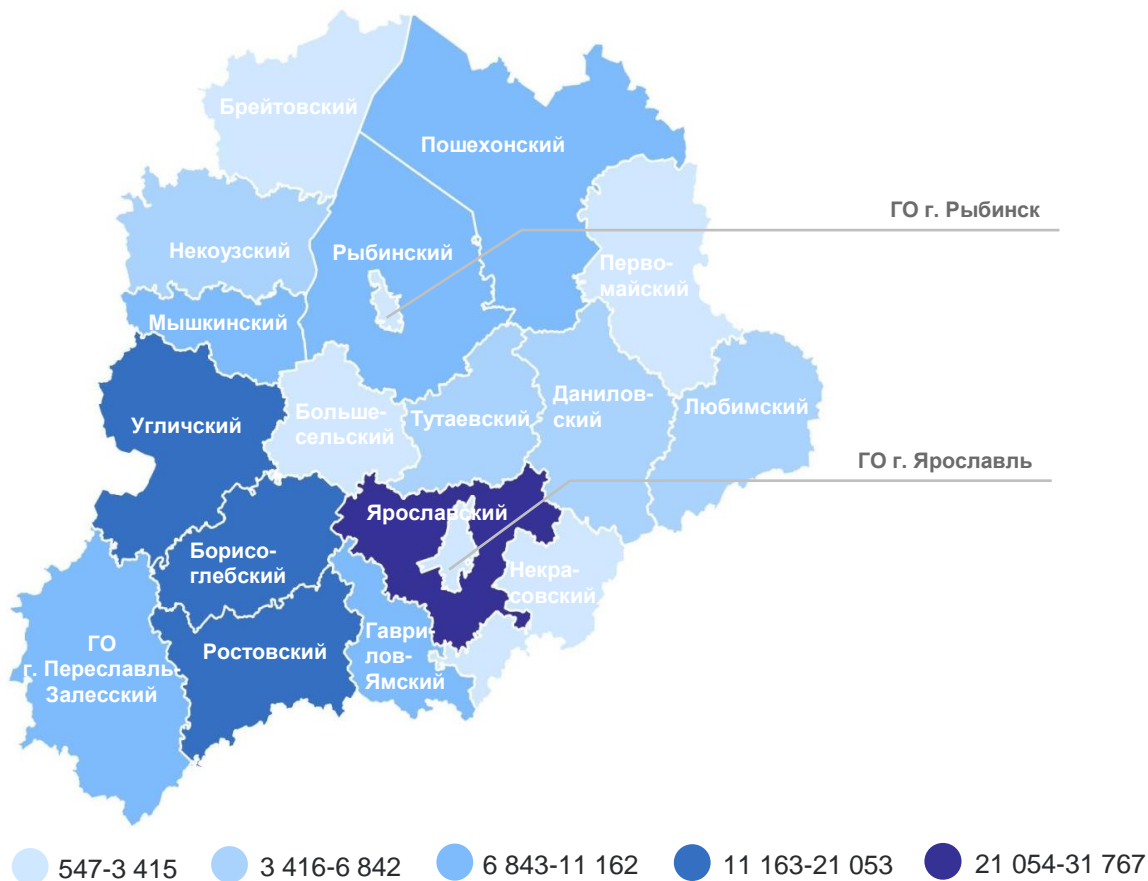
крестьянские
(фермерские) хозяйства

10.4 **100.8%**

хозяйства населения

0.0 **79.1%**

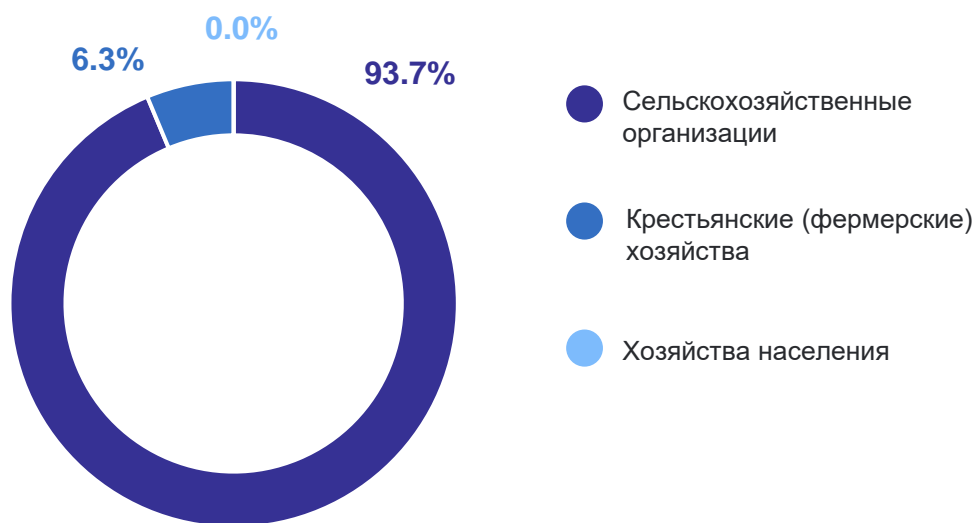
Посевная площадь
по городским округам и муниципальным районам
в хозяйствах всех категорий; гектаров



СТРУКТУРА И ДИНАМИКА ПОСЕВНОЙ ПЛОЩАДИ КОРМОВЫХ КУЛЬТУР

Структура общей посевной площади

в % от хозяйств всех категорий



Динамика общей посевной площади по категориям хозяйств

в % к соответствующему периоду предыдущего года

